







**Legende:**

-  Hol- und Bringzone
-  Schulweg
-  Zebrastreifen
-  Überquerungshilfe
-  Vollsignalisierung
-  Druckknopfampel

**GGS Morsbroicher Straße**

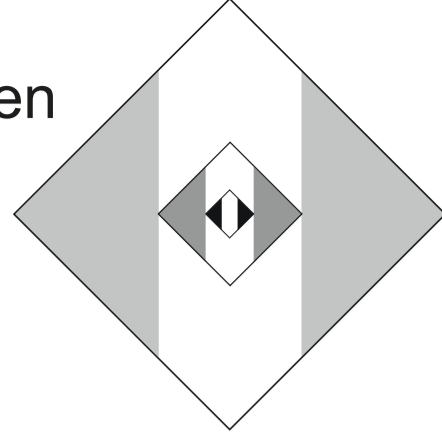
Mastab 1:11000 11.08.2025 Stadt Leverkusen

©Stadtplanwerk Ruhrgebiet 2.0 ©Regionalverband Ruhr und Kooperationspartner  
 (Lizenz: dl-de/by-2-0), Datengrundlagen: ALKIS, ATKIS - Land NRW/Katasterämter  
 (Lizenz: dl-de/by-2-0) und ©OpenStreetMap - Mitwirkende (Lizenz: ODbL) (Stand:  
 08.2025), FB Kataster und Vermessung



Besucht unser Geoportal

Stadt  
Leverkusen



## Schulwegkarte

Gemeinschaftsgrundschule  
Morsbroicher Straße  
III / 208

Herausgeber:  
Stadt Leverkusen  
Der Oberbürgermeister  
Fachbereich Schulen

Stand: Mai 2025

Liebe Eltern,  
viele Kinder wählen für den Weg  
zwischen Zuhause und Schule  
unbekümmert die kürzeste Strecke. Als  
Eltern wissen Sie, daß dies beim  
heutigen Verkehr für Ihr Kind nicht  
ungefährlich sein kann.  
Die Stadt Leverkusen hat daher diesen  
Schulwegplan erarbeitet. Er zeigt Ihnen  
einen möglichst gefahrlosen Schulweg  
für Ihr Kind auf. Bitte sprechen Sie mit  
Ihrem Kind den Weg zur Schule nach  
diesem Plan ab. Am besten üben Sie mit  
Ihm an Ort und Stelle das Überschreiten  
der Fahrbahn an den wichtigsten  
(gefährlichen) Straßensübergängen.  
Und überprüfen Sie auch später, ob der  
Schulweg tatsächlich so eingehalten  
wird und die gesicherten Übergänge  
benutzt werden. Denken Sie daran: Es  
ist zur Sicherheit Ihres Kindes!

Ihr  
Fachbereich Schulen